



CACAP PERÚ
ASESORÍA Y CAPACITACIÓN

CLASES
EN VIVO



INICIO
MARZO **13**



CURSO

AUTOCAD CIVIL 3D

2021

NIVEL BÁSICO



953620444 - 920029799



info@cacperu.com



www.cacperu.com



» PRESENTACIÓN

AutoCAD Civil 3D es una solución de diseño y documentación para ingeniería civil que admite flujos de trabajo de Modelado de Información de Edificios, los profesionales en infraestructuras pueden comprender mejor el rendimiento de sus proyectos, mantener datos y procesos más consistentes, y responder más rápidamente al cambio. Pensado para proyectos de ingeniería civil y urbanismo que se puede conectar con otras soluciones BIM de Autodesk para la ingeniería civil. Tiene una gran capacidad para trabajar con datos topográficos, lo que permite elaborar modelos digitales del terreno, facilitando la realización de diseños urbanísticos, tuberías y carreteras, así como el cálculo de movimientos de tierras. También se usará el programa InfraWorks 360 el cual permite combinar y conectar datos para crear, ver, analizar, compartir y administrar información de un modelo de diseño 3D realista dentro de un entorno BIM. Facilita el diseño de carreteras, puentes o redes de drenaje en un entorno real mediante un diseño dinámico, permitiendo también diversos análisis como cálculos red de drenaje o simulaciones de tráfico.







» DIRIGIDO A

Ingenieros, topógrafos, bachilleres y estudiantes del área del diseño de proyectos urbanos rurales, que deseen aplicar las nuevas herramientas tecnológicas para el desarrollo de sus proyectos profesionales.



» CERTIFICA

Los participantes que cumplan satisfactoriamente con los requisitos Académicos y Administrativos del programa recibirán la certificación en: "AUTOCAD CIVIL 3D - NIVEL BÁSICO", expedido por la Corporación de Asesoramiento y Capacitación Profesional CACP PERÚ S.R.L.

-  INICIO DEL CURSO
13 MARZO DE 2021
-  MODALIDAD
ONLINE EN VIVO 
-  CERTIFICACIÓN
40 HORAS
-  DURACIÓN
1 MES
-  HORARIO
Sábados 3:00 pm - 7:00 pm





HERRAMIENTAS METODOLÓGICAS



MODALIDAD VIRTUAL

El participante tendrá a su disposición todos los contenidos del programa en el aula virtual CACP PERÚ, entregándosele una clave y usuario al inicio del curso. Las clases podrán verla ONLINE - EN VIVO en el mismo horario que se lleva a cabo la modalidad presencial y realizar sus preguntas. El material educativo, tales como el DVD con el contenido de las filmaciones de las conferencias, las diapositivas impreso por clase se le enviará a su domicilio.



MODALIDAD PRESENCIAL

Esta modalidad consiste en que el alumno asista como mínimo al 90% de las clases teóricas - prácticas. Se les brindará un manual en físico por clase y la información en digital estará disponible en el aula virtual.

VENTAJAS DEL CAMPUS VIRTUAL - CACP PERÚ



INTRANET

Donde podrá visualizar las ponencias en calidad FULL HD, cronogramas de clases, próximos eventos, calificaciones obtenidas y más.



VIDEOCONFERENCIAS

Interacción en tiempo real entre el alumno y el ponente.



ACTIVIDADES NO PRESENCIALES

A través de nuestro campus virtual CACP PERÚ con acceso las 24 horas del día, los 7 días de la semana y los 365 días del año.



FLEXIBILIDAD DE ESTUDIO

De acuerdo con su disponibilidad de tiempo.



La clase quedará grabada para uso posterior del alumno



Contarás con material de apoyo y elementos adicionales



www.cacperu.com/intranet/



TEMARIO

AUTOCAD CIVIL 3D 2021 - NIVEL BÁSICO

TEMA 01: INTRODUCCIÓN CIVIL 3D 2021 Y NOVEDADES

- Entorno de Trabajo de Civil 3D 2021, Novedades.
- Presentación del Temario y modelos de práctica.
- Creación de un proyecto, estilos y visualización de plantillas.
- Reconocimiento de los elementos de la ventana del programa.
- Configuraciones recomendables de diseño.



Sábado 13 de marzo de 2021

TEMA 02: GESTIÓN DE PUNTOS

- Generalidades.
- Importación y Creación de Grupo de Puntos.
- Creación de Estilos de Puntos.
- Manejo y Ubicación de Puntos.
- Creación de estilos personalizados de Puntos Cogo
- Proyección de Líneas a través de Polilíneas en 3D.
- Edición de Puntos.
- Exportación de Puntos.
- Transformación de Coordenadas.
- Geoubicación
- Crear base de datos Topográficos
- Corrección de Poligonal Topográfica
- Figuras y Prefijos
- Aplicación de códigos



Sábado 20 de marzo de 2021

TEMA 03: GESTIÓN Y MANEJO DE SUPERFICIES

- Creación, edición y estilos de superficies con Puntos Cogo
- Etiquetado de curvas de nivel.
- Creación de superficies a partir de curvas de nivel.
- Creación de superficies a partir de boundaries y breaklines.
- Superposición de superficies.
- Importación y exportación de superficies.
- Secciones rápidas de terreno.
- Colocación, edición y visualización de coordenadas.
- Volumen Dashboard
- Pegado de superficies
- Generación de reportes a Excel.
- Uso de Grading (Diseño de Taludes)
- Transición de Taludes



Sábado 27 de marzo de 2021



Sábado 03 de abril de 2021

TEMA 04: LOTIZACIONES Y PARCELAS

- Descripción General.
- Creación de Parcelas por Composición.
- Creación de Parcelas a Partir de Objetos
- Subdivisión de Parcelas.
- Estilos y Etiquetado de Parcelas.
- Edición de Parcelas.
- Numeración y Nomenclatura de Parcelas.
- Tablas de Parcelación.
- Exportación e Importación de Parcelas.

PONENTE



Ing. Mario Olortegui Iglesias

Ingeniero civil egresado de la UNS, con 6 años de experiencia en residencia y supervisión de obras públicas y privadas. Con diplomados en gerencia de obras, ley de contrataciones del estado, diseño estructural teórico y con software csi, geotecnia, Seguridad industrial, Minera Ambiental y SSOMA Capacitado con estándares del PMI. Manejo de Civil 3d, AutoCAD, S10 2005, Ms Project, Revit y Skechut. Docente encargado del Curso de Pregrado a las escuelas de Ingeniería Civil y Arquitectura en la Universidad César Vallejo.



INVERSIÓN:

COSTO

S./ 150.00

**COSTO
COOPERATIVO**

S./ 120.00

MEDIO DE PAGO:

BANCO DE CRÉDITO DEL PERÚ

N° CUENTA CORRIENTE EN SOLES:



310-2283477035

Titular de la Cuenta:

**CORPORACIÓN DE ASESORAMIENTO
Y CAPACITACIÓN PROFESIONAL C.A.C.P. S.R.L**

*En caso de realizar pago mediante el banco adicionar
S/. 7.50 por cada Transacción



N° CUENTA CORRIENTE EN SOLES:

6203001670984

Titular de la Cuenta:

**CORPORACIÓN DE ASESORAMIENTO
Y CAPACITACIÓN PROFESIONAL C.A.C.P. S.R.L**

*En caso de realizar pago mediante el banco adicionar
S/. 5.00 por comisión de interplaza

PAGOS A TRAVÉS DE:



MoneyGram
money transfer



A nombre de: **MIJAIL ANDRE NUÑEZ GOMEZ**
DNI: **44348728**

ENVÍO DEL MATERIAL EN FÍSICO, SIN COSTO ADICIONAL A NIVEL NACIONAL:

A través de:



INFORMES E INSCRIPCIONES

SEDE CHIMBOTE



953620444 - 920029799 - 918343626

Sede **CHIMBOTE**

Av. Pacífico - Urb. Casuarinas 2da Etapa Mz. E1 Lt. 06 - 2do. Nivel
(Costado de la I.E. Señor de la Vida - USP) - Nuevo Chimbote



043-604932



info@cacperu.com



www.cacperu.com



CACP PERÚ



CACPPERU.SRL

